



שם נקודה	206-B1	206-B2
רום ראש קיר	398.00	400.90
רום פיתוח חזית קיר	397.80	397.80
רום פיתוח בגב הקיר	397.80	400.80
רום קרקע טבעית	397.85	398.36
גובה יסוד		
מרחק		

206-B1_206-B2



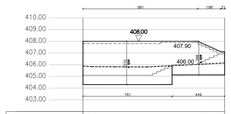
שם נקודה	206-D1	206-D2
רום ראש קיר	405.00	404.35
רום פיתוח חזית קיר	403.45	404.05
רום פיתוח בגב הקיר	404.90	403.95
רום קרקע טבעית	404.36	404.43
גובה יסוד		
מרחק		

206-D1_206-D2




שם נקודה	206-E1	206-E2
רום ראש קיר	404.25	407.00
רום פיתוח חזית קיר	404.95	403.50
רום פיתוח בגב הקיר	405.10	406.80
רום קרקע טבעית	405.08	405.59
גובה יסוד		
מרחק		

206-E1_206-E2




שם נקודה	206-F1	206-F2
רום ראש קיר	408.00	407.10
רום פיתוח חזית קיר	405.10	406.90
רום פיתוח בגב הקיר	407.80	407.00
רום קרקע טבעית	405.88	406.15
גובה יסוד		
מרחק		

206-F1_206-F2




שם נקודה	206-G1	206-G2
רום ראש קיר	408.20	410.10
רום פיתוח חזית קיר	407.90	407.00
רום פיתוח בגב הקיר	408.10	410.00
רום קרקע טבעית	406.71	406.83
גובה יסוד		
מרחק		

206-G1_206-G2



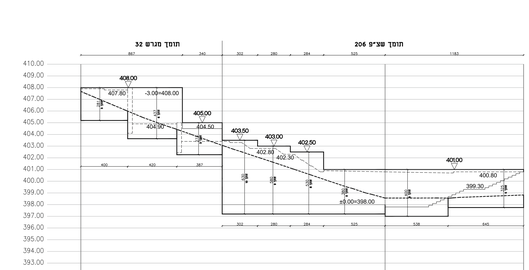
שם נקודה	206-H1	206-H2	206-H3
רום ראש קיר	412.40	411.80	411.80
רום פיתוח חזית קיר	408.10	410.00	411.50
רום פיתוח בגב הקיר	412.30	411.50	411.50
רום קרקע טבעית	407.65	407.43	408.76
גובה יסוד			
מרחק			

206-H1_206-H3



שם נקודה	206-A1	206-A2	206-A3
רום ראש קיר	398.00	398.00	410.00
רום פיתוח חזית קיר	394.70	394.40	410.00
רום פיתוח בגב הקיר	394.70	397.80	411.50
רום קרקע טבעית	396.68	397.79	408.71
גובה יסוד			
מרחק			

206-A1_206-A3

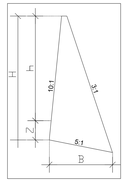


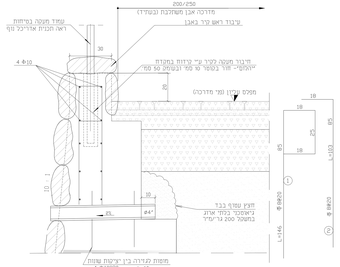
שם נקודה	206-C1	206-C2	206-C3
רום ראש קיר	408.00	401.00	401.00
רום פיתוח חזית קיר	408.00	398.00	400.80
רום פיתוח בגב הקיר	407.90	400.90	400.80
רום קרקע טבעית	407.68	398.66	398.62
גובה יסוד			
מרחק			

206-C1_206-C3

טבלת חתכים

מס' חתך	h	Z	B	H	V
1	1.0	0.80	0.75	1.8	1.0
2	1.5	0.80	0.95	2.3	2.0
3	2.0	0.80	1.20	2.8	2.5
4	2.5	0.80	1.40	3.3	3.5
5	3.0	0.80	1.60	3.8	4.7
6	3.5	0.80	1.85	4.3	6.0
7	4.0	0.90	2.05	4.9	7.8
8	4.5	0.95	2.25	5.5	9.3
9	5.0	1.00	2.45	6.0	10.8
10	5.5	1.05	2.70	6.6	12.3
11	6.0	1.10	2.95	7.1	14.3

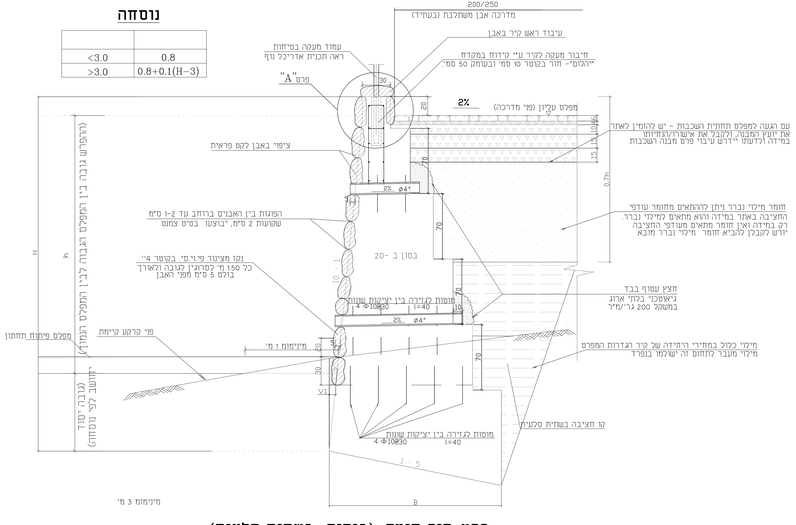




פרט מס' 2 - פרט -ראש קיר תומך - חתך

נוסחה

<3.0	0.8
>3.0	0.8+0.1(H-3)



פרט קיר תומך (ביסוס בשתית סלעית)

עיריית מודיע – הוועדה המקומית לתכנון ובניה
מחלקת אחזקת קטעי הפיתוח
גוש 120 חלקה 1005
מגרש 206 שלב 1
קנ"מ 1:40 גליון 1 מתוך 1
מהנדס העיר: [illegible]
מנהל מחלקת אחזקת קטעי הפיתוח: [illegible]
מתכנן: [illegible]
תאריך: [illegible]

כל הזכויות בתכנית זו שמורות למתכנן. אין להעתיק, לשכפל או להעביר לגורם כלשהו ללא הסכמת המתכנן בכתב ומראש.