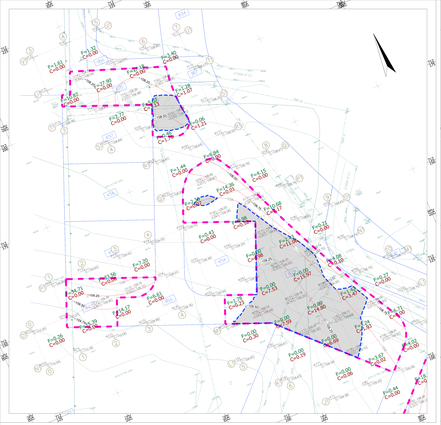

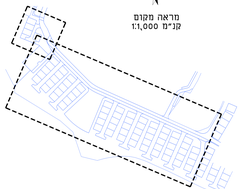

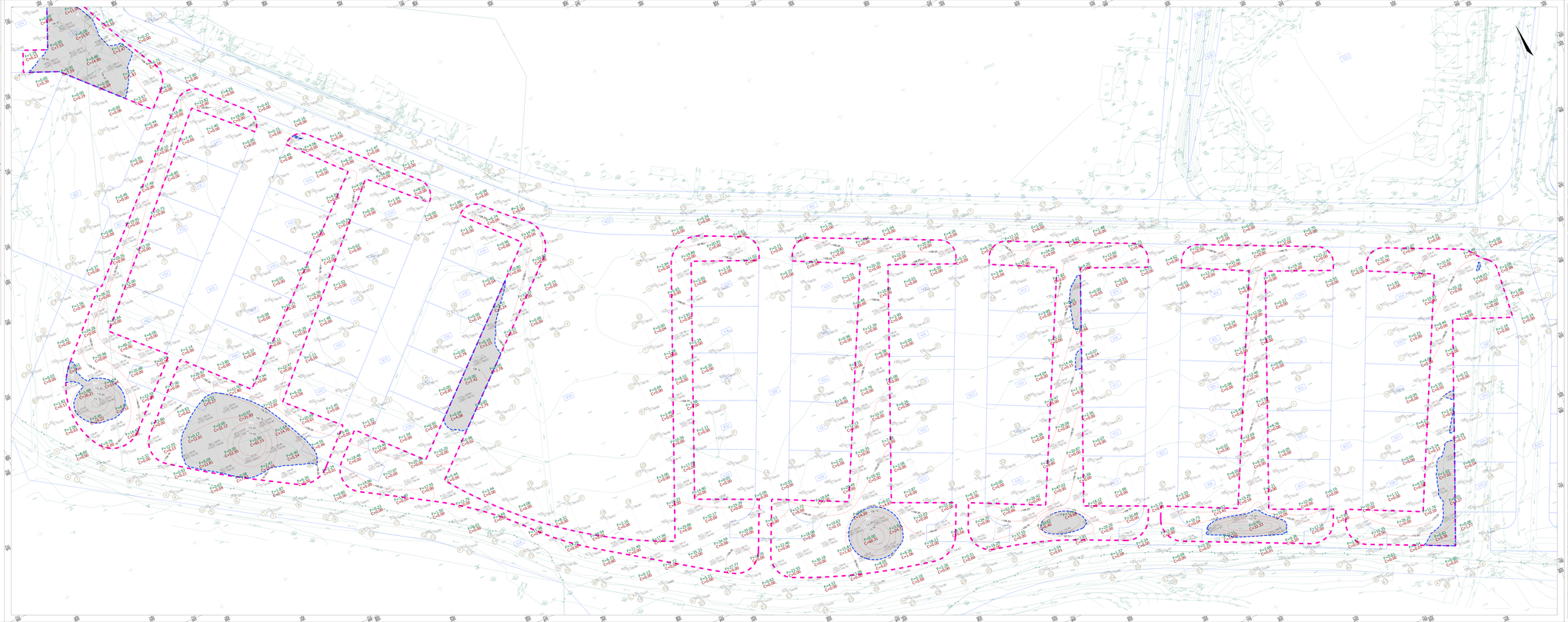

מטרא עבודות עפר :

- מיקום של ציר x (מטרים)
- מיקום של ציר y (מטרים)
- מיקום הנקודה
- מרחק אופקי מנקודת רוחב רשת ITM: 184,425 E,1,151,125 N
- מרחק אנכי מנקודת גובה רשת ITM: 184.43 מ' (+38.54.43)
- מרחק אופקי בנקודה

סימון המרחק בשטח:
מרחק מילוי — F=21.96
מרחק חפירה — C=14.32

- גבול עבודות עפר
- שטח החפירה/מילוי
- גובה
- גבולות עפר מתוכנן — 200—

הנחיות עבודות עפר :

1. עבודות מילוי וחפירות בשכבות בהשגחת מומחה בעל יכולות מתאימות.
2. מילוא ומבוסי העבודות מילוי מ.ר.ת.
3. כל עבודות עפר בהמלה מתוחים לפי תוא דרום ולא מחוט.
4. כל עבודות עפר יחסת הבקרה מתוחים לפי מיפת דרגות מתוחים.

סיכום כמות עבודות עפר

שטח האתר: 20,26 דו'
סה"כ חפירה: 466 ל"מ
סה"כ מילוי: 3,860 ל"מ
הפרש: +3,220 מ"מ

תאריך	תוכן השינויים
01/08/2020	הוגש לרישוי

מס'	1
מס'	1:250
שם	ניר דוד
תאריך	01/08/2020
מס'	4
שם	הרחבה דרומית ת"מ 64
שם	עבודות עפר בשב"פים
מס'	4.4

דוד אלמגור | אדריכלות נוף בע"מ
אדריכלות נוף | תכנון אזורי | עיצוב עירוני
מרחב הנגב 1 | ת.ד. 2000 | מיקוד 8500000 | טל: 08-6560000 | פקס: 08-6560001
almgor@netvision.net.il | office@dan-nof.co.il | www.dan-nof.co.il