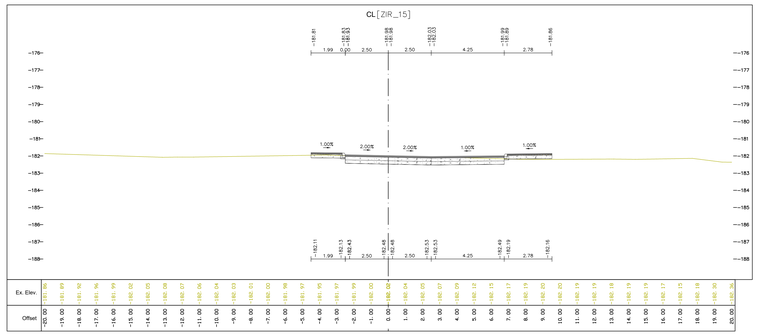

0+040.00 (28) [0+040.0] [ZIR_15]

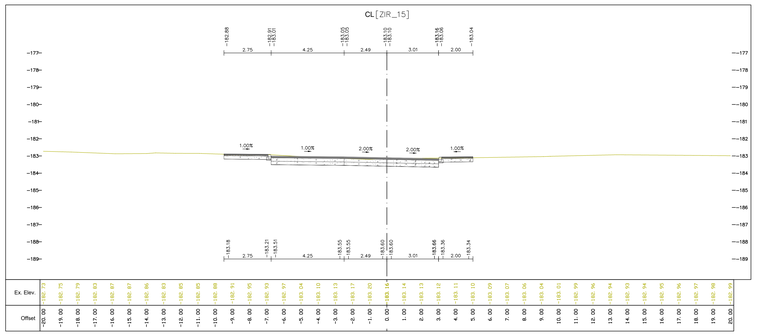

0+100.00 (31) [0+100.0] [ZIR_15]

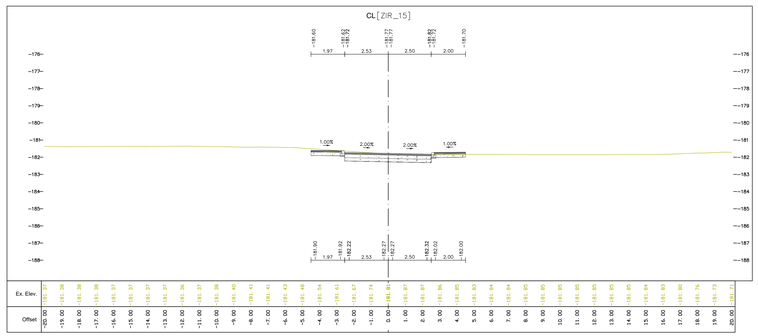

0+020.00 (27) [0+020.0] [ZIR_15]

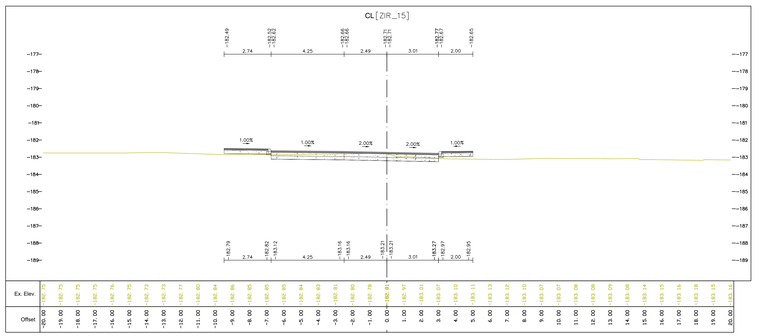

0+080.00 (30) [0+080.0] [ZIR_15]

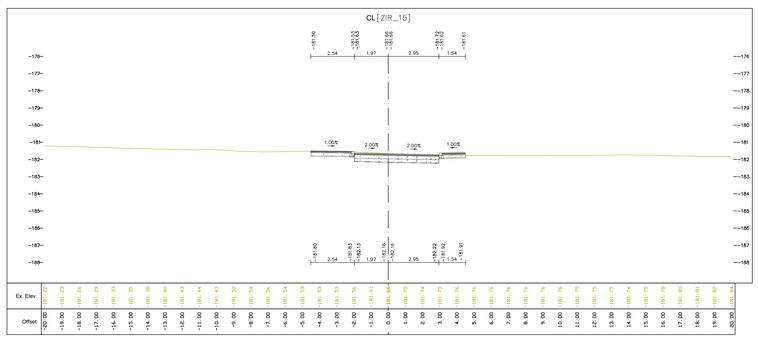

0+000.00 (26) [0+000.0] [ZIR_15]

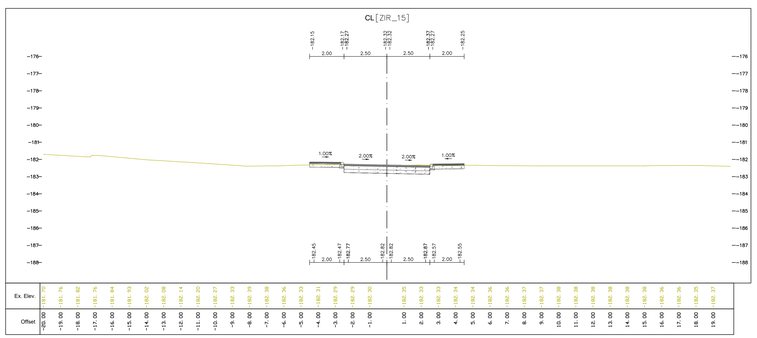

0+060.00 (29) [0+060.0] [ZIR_15]

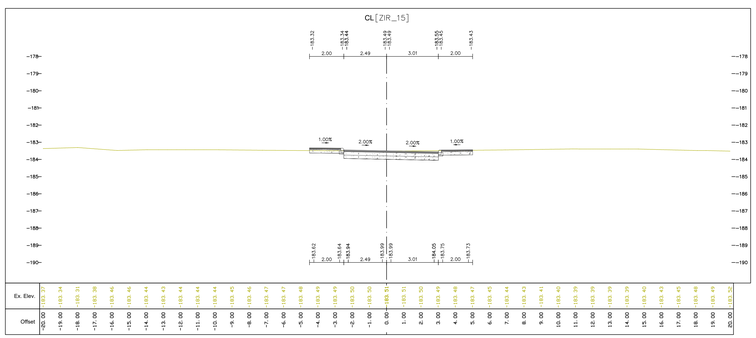

0+120.00 (32) [0+120.0] [ZIR_15]

הערה:
סמן כביש בין זחדים 0+280–0+485
קטע אזן מסומנים ומסומן על כביש קיים
עדכון הגדרה הקטע בראשם ואשור צוות התכנון בסיבוב
(חתכים ומעוצה המסמית)

מהדורה	תאריך	תאור עדכון / אסמכתא / יזום העדכון	אישר

Metruka

מפתח ציפיונות
פרוייקט:
קיבוץ שדה אליהו
שכונת הגפן

שם התכנית:
קיבוץ שדה אליהו
חתכים לרוחב
כביש מס' 15

שלב תכנון	ראשוני (100)	מוגדר (100)	מפורט (100)	●
מטרה	לצרן (91)	לאישור גופים	המגדר ביצ	● לביצוע בפועל

מהדורה	תאריך	תכנן	בדק	אישר
00	26/04/2026	ליליא	ליליא	ליליא

תיקים

מס' פרויקט מתכנן	SHYELHO_04	הנ"מ	1:100
שם קבצ שרטוט SHEET FILE NAME:	GIL-SDYELYO_04-HW-DD-4.4K.dwg		
שם קבצ הדפסה PLOT FILE NAME:	GIL-SDYELYO_04-HW-DD-4.45-00.PDF		
מספר גרסא אל מדפיס	מתקנים נוספים	תאריך	מספר
GIL-SDYELYO_04-HW-DD-4.45-00			