תרשים התמצאות

קנ"מ 1:2500

חתך טיפוסי מס א-א

חתך בחניון

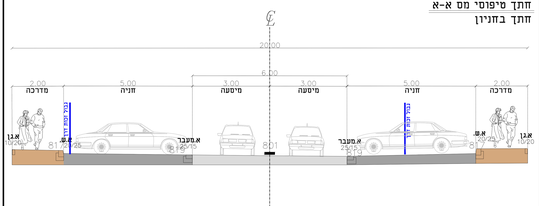

חתך טיפוסי מס ב-ב

רחוב מיתון תנועה

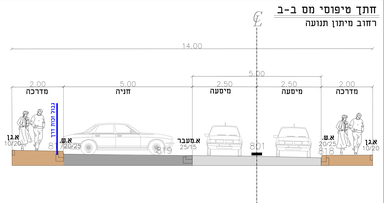

חתך טיפוסי מס ג-ג

רחוב מיתון תנועה

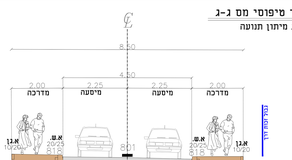

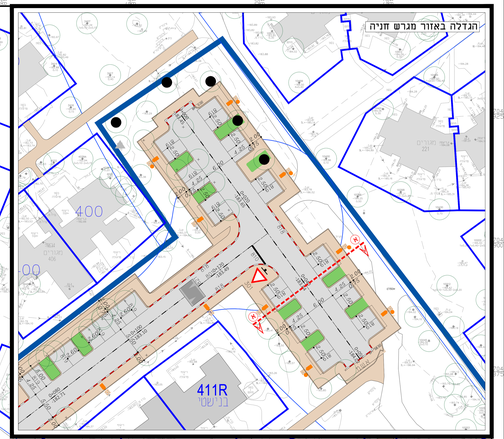

תרשים סביבה קנ"מ : 1:25,000

מספר	תאריך	תאור עדכון / שינוי	מתכנן / בקרת תכנון	אישור

Metruka

מקרא:

- גבול תוכנית
- גבול טיפול
- אבן שפה מתוכננת
- אבן גן מתוכנת
- אבן מדרגה לרגל מתוכנת
- אבן שפה מושפלת מתוכנת
- מפגש אספלט מתוכנת
- מדרכה או חניה מתוכנת
- שביל בטון מתוכנת
- מיתון מתוכנת
- ריצוף
- שלבי מעפר
- תחתיר מתוכנת
- מעבר בטיחות
- עמוד תאורה קיים
- עמוד תאורה מתוכנת

מפתח גרסאות

מרכזת

קרבץ שדה אליהו
שכונת הגפן

שם התוכנית

קרבץ שדה אליהו
שכונת הגפן
יער רמת גרים

מקור	רשות נתון	מס'	מתכנן נתון	מס'	מתכנן נתון	מס'
מדידה						
מצב קיים	GIL-SDYELYO_DA-TR-DO-3-A1.dwg	01				

מקור	תאריך	מאת	בדק
מדידה	30/04/2026	ליאל	ליאל
מצב קיים	30/04/2026	ליאל	ליאל

מס' מדידה מקורית	SHYELHO_04	קנ"מ	1:250

שם קובץ: GIL-SDYELYO_04-TR-DO-3-A1.dwg
שם קובץ: GIL-SDYELYO_04-TR-DO-3-A1-01.PDF
שם קובץ: GIL-SDYELYO_04-TR-DO-3-A1-01

GIL-SDYELYO_04-TR-DO-3-A1-01