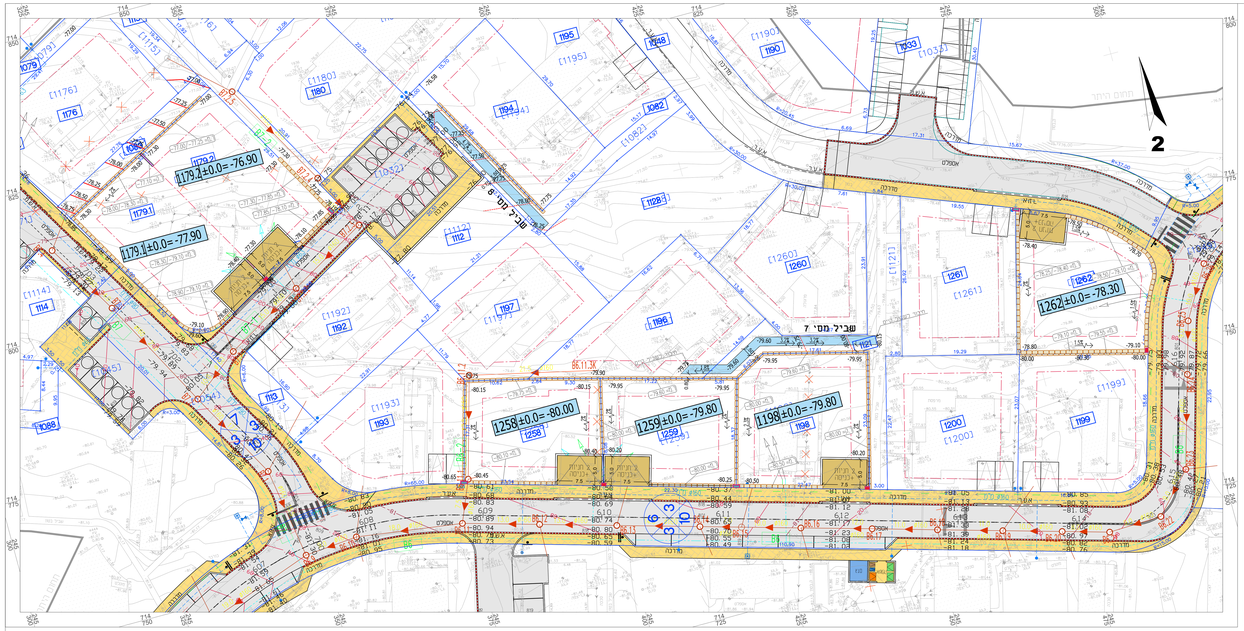

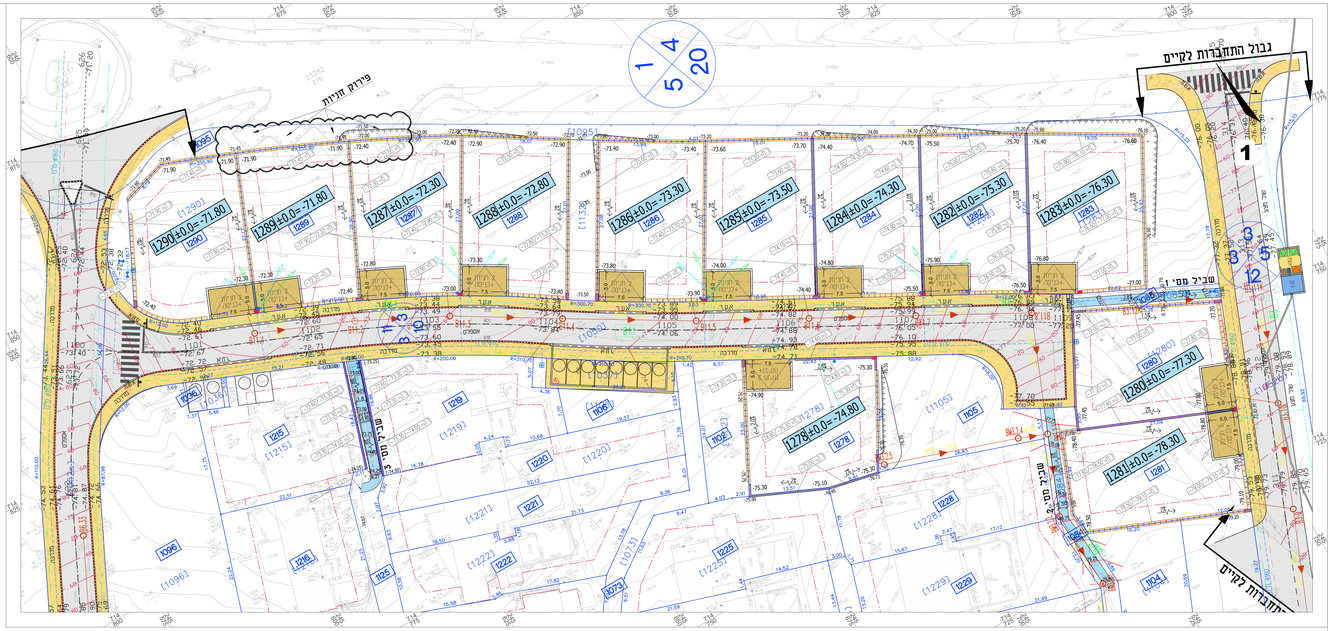

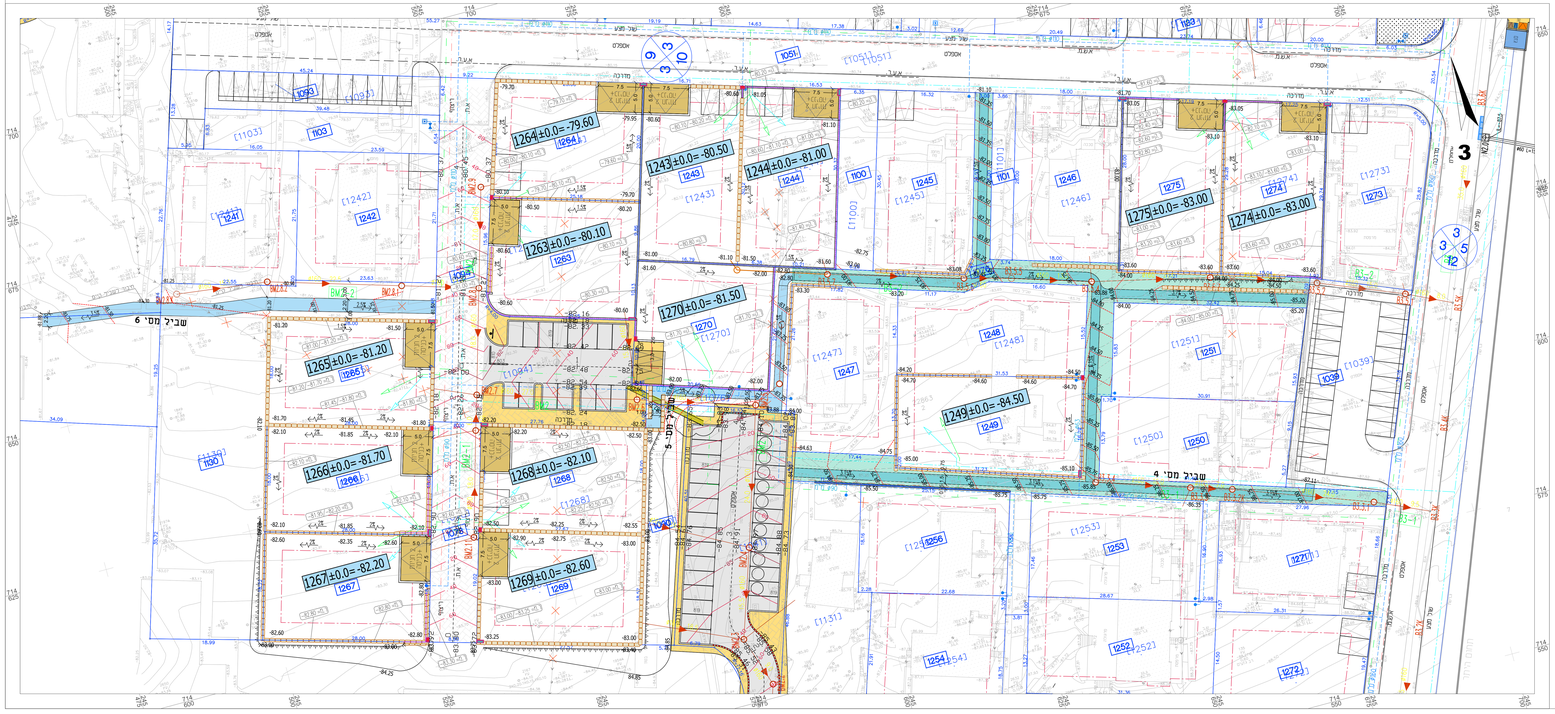

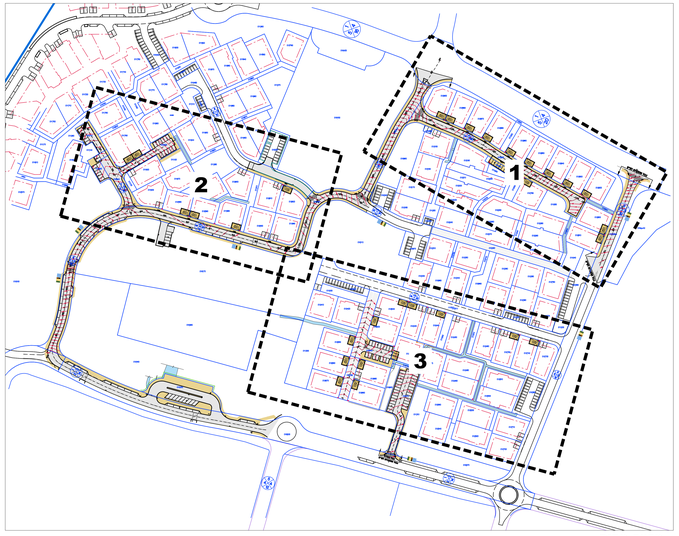

מראה מקום
קנ"מ 1:1,250

מקרא :

- מגרש מגורים
- מרפסת מאוסכלת
- חניה באבן משתלבת
- מדרכה צבורית באבן משתלבת
- מדרכת בטון בשב"פ
- עוגות גינון
- דשא
- שב"פ
- שפ"פ
- תעלה
- משטח רך למתנני משחקים
- עץ חיים/הערתה או עמירה
- עץ מתוכנן
- קיר חומר
- מעבה בטיחות
- מסלעה/שדרת סלעים
- אבן גן טרפזית (רחוב משולב)
- אבן שפה מונמכת/אבן עליה לרכב
- שיפוע הרחוב/מדרון דיקוטר
- חניה פרטית+כניסה למגרש
- התחברות תשתיות למגרשים
- מיכל תשמיש
- מיכל מים
- רינון אשפה/מחזור/גזם
- מפסל ישראה
- שדוול השהיה
- ראש מערכת השפכה
- 52.50 קו גובה מתוכנן
- קו מגרש
- קו בנין
- מפלס 0.00
- 1046±1.5=-172.90 מספר מגרש
- 2.5% סימון שיפוע קיר/מדרון
- 137.80 סימון ראש קיר
- 136.40 סימון ראש מסלעה
- סימון מרפסת חתיכה

תאריך	מהות השינויים
2023-01-30	מבנה מגורים מלא לבנה, לפי הערות
23.4.2023	עדכון מבנים ומגרש בפי מגרים מס' 1046,1047,1048
26.6.2023	הוספת מבנים ע"פ מבנים בפי מגרים מס' 1046,1047
21.1.2024	מבנים מגרים מגרים מגרים
12.2.2024	הוספת מגרשים מגרים בפי מגרים מס' 2 ומגרים
25.3.2024	מבנים מגרים מגרים מגרים
25.4.2024	מבנים מגרים בהשמות מגרים
23.10.2024	

שם	קיבוץ שדה נחום
מהות	שדה נחום 34 יחי מגורים
הערות	
מס' מגרש	2
מס' מגרש	1:250
תאריך	27/10/2024
גרסה	(9/2022)
מס'	47.6

תכנית פיתוח ביניין 1

דוד אלחמתי | אדריכלות נוף בע"מ
אדריכלות נוף | תכנון אזורי | עיצוב עירוני
מרבע רחוב משמר אמצא מרכז: 04-9895705/04-9895707 | מקום: דקל 2 אלון תבור
dd@landi e-gmail.com | office e-la-not.co.il | www.la-not.co.il