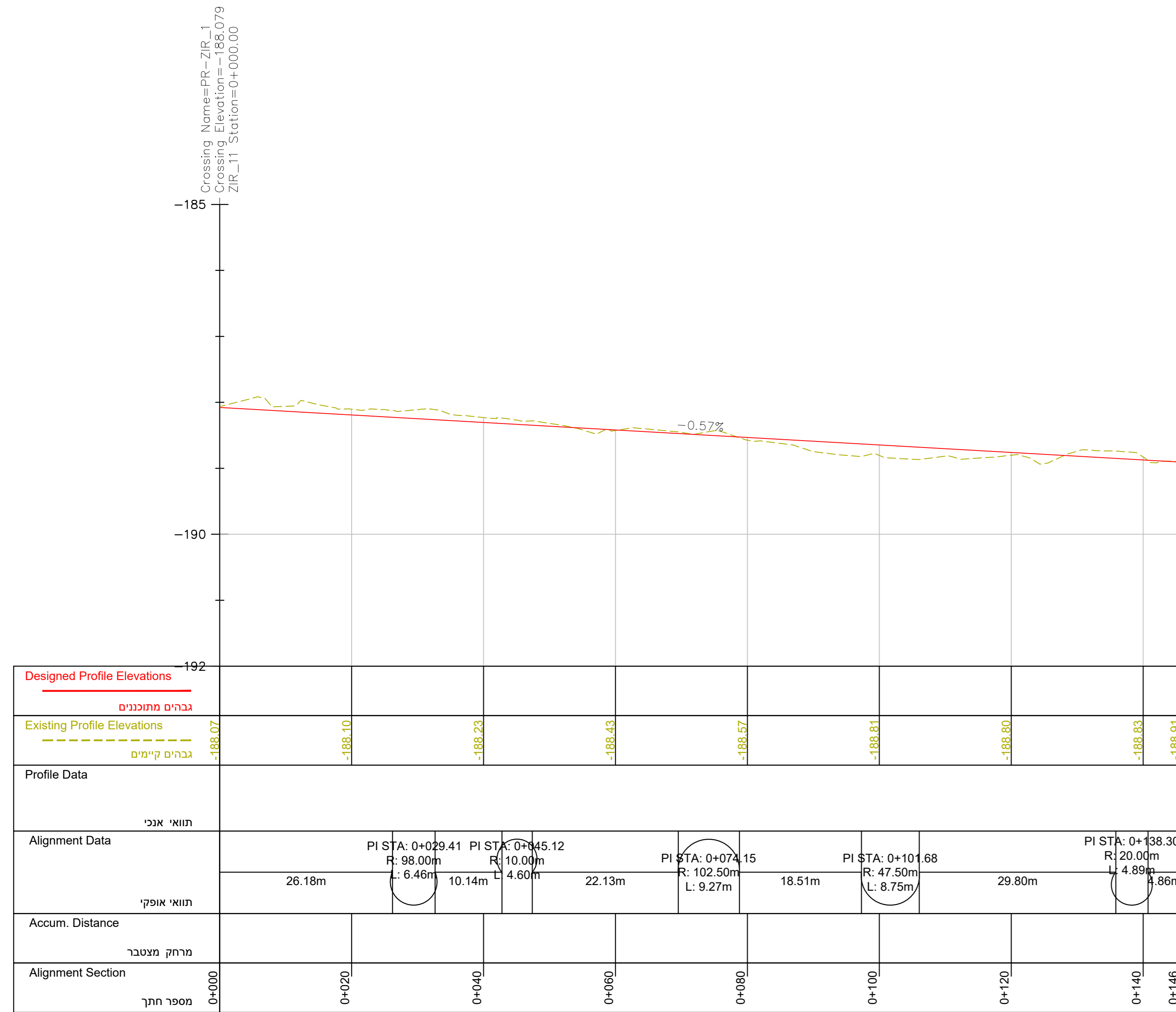
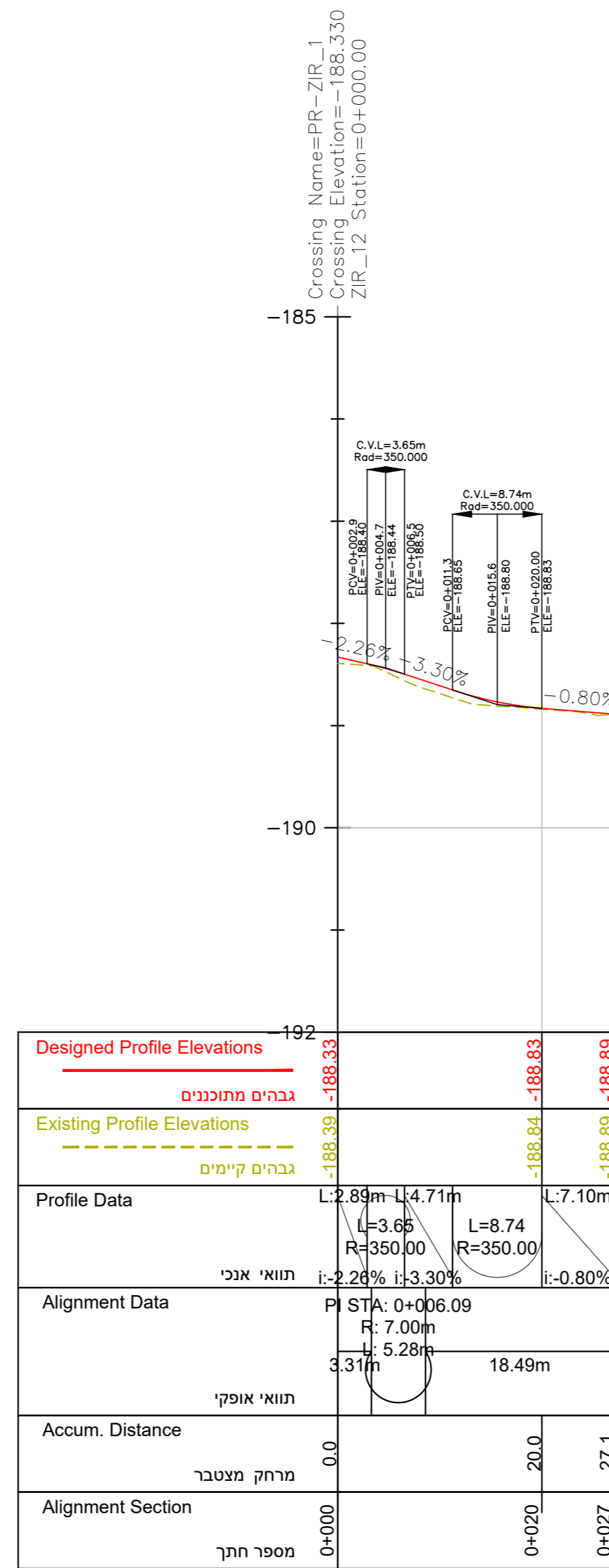


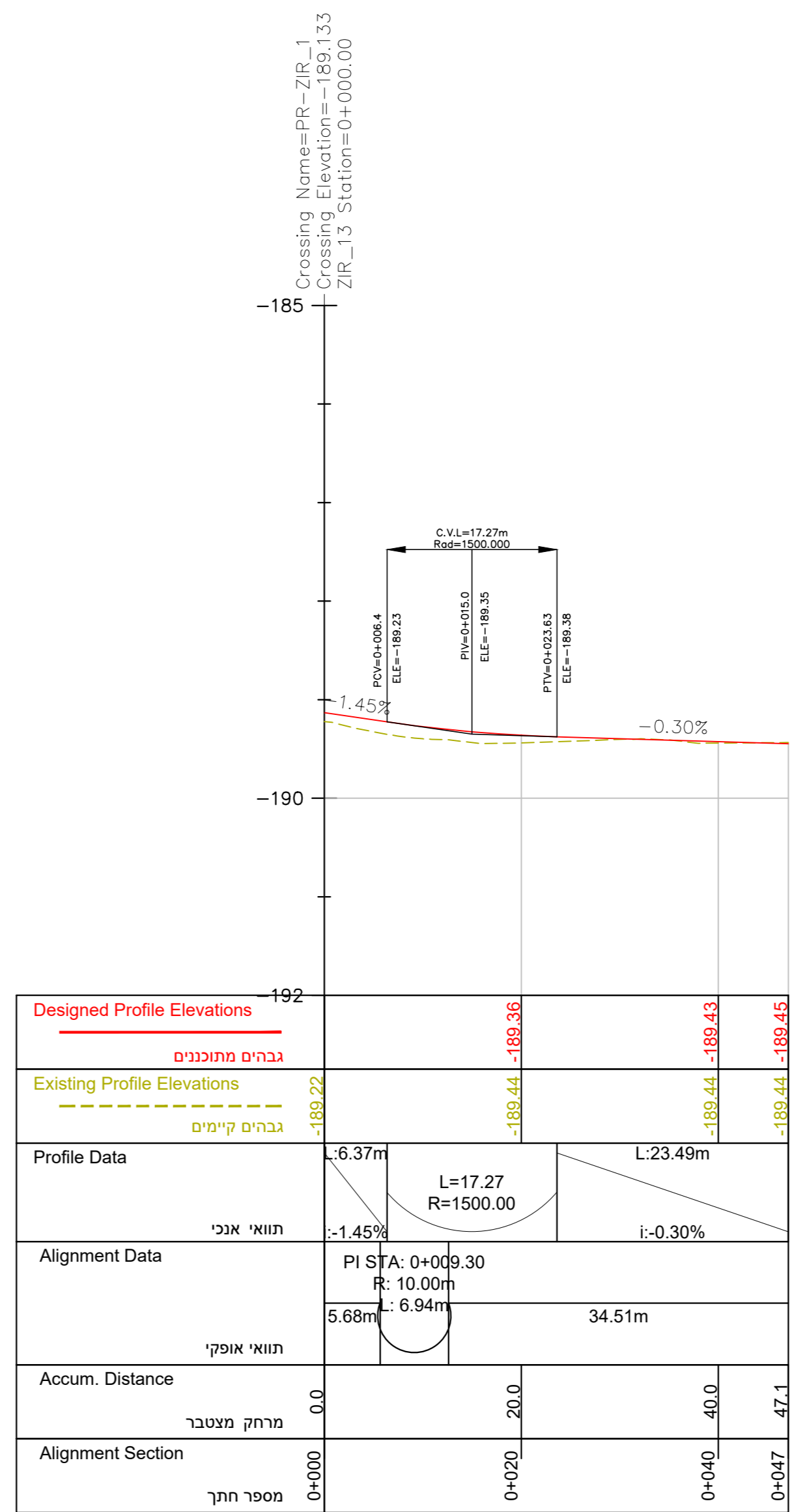
Road [ZIR_1] Scale 1:50/500
כביש מס' 1



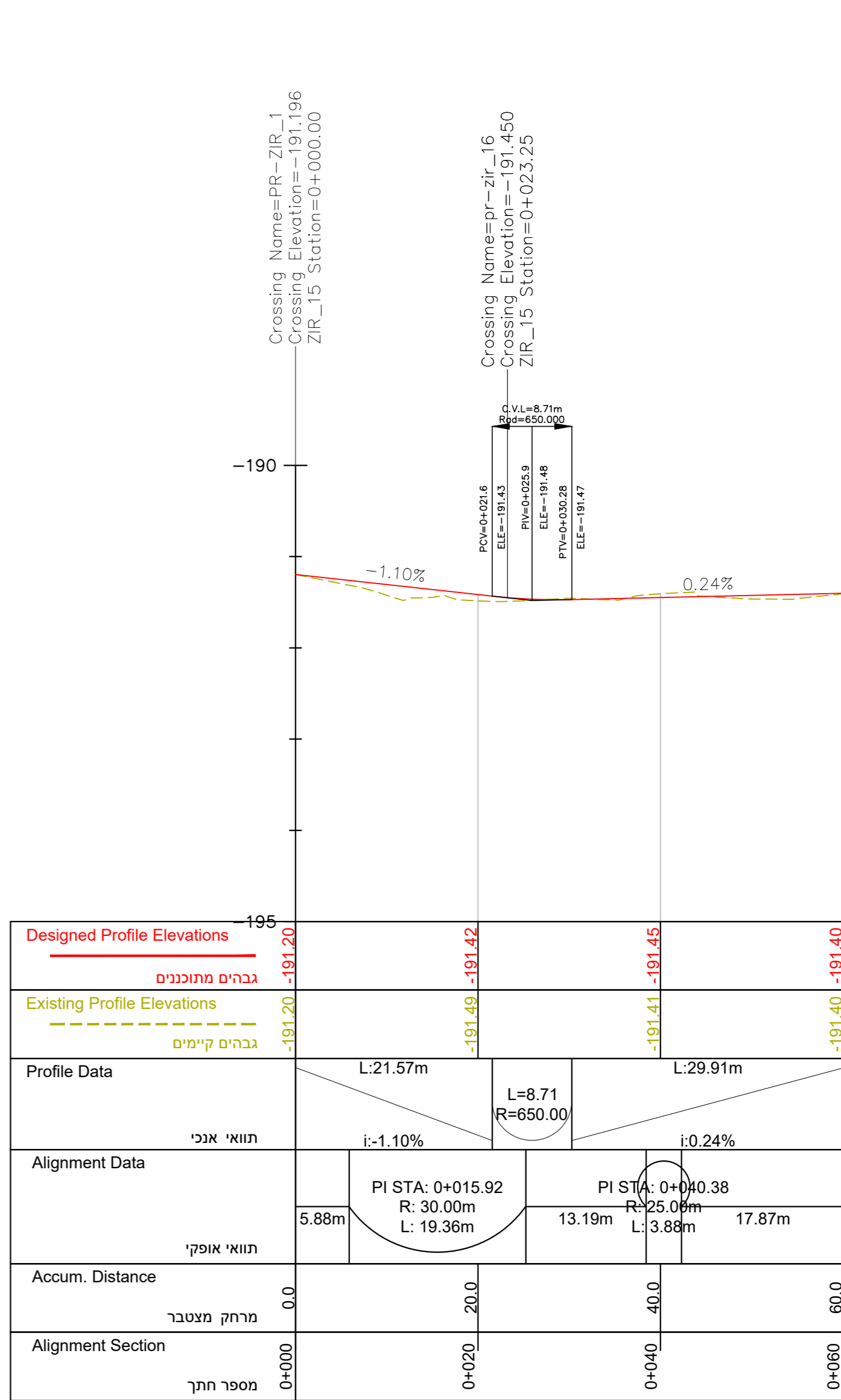
Road [ZIR_11] Scale 1:50/500
כביש מס' 11



Road [ZIR_12] Scale 1:50/500
כביש מס' 12



Road [ZIR_13] Scale 1:50/500
כביש מס' 13



Road [ZIR_15] Scale 1:50/500
כביש מס' 15

הערות:
 קטע כביש בין חתכים 0+485 ו-0+280
 קטע אינו סטנדרטי (מסומן על כביש ליום)
 נדרגו הפדות המטק כולן ואשר על מהות המבנה (במבנה)
 המרוכזים רצופה המטק.



מפתח גיבוינות
 סדרות: **קבוצת שדה איתור**
קבוצת שדה איתור
 קבוצת שדה איתור
 חתכים כאורך

| | |
|------------|------------------------------|
| שם הפרויקט | SHYELHO_03 |
| שם המערכת | GIL-SDYELYO_03-HW-DD-7.11-01 |
| תאריך | 14/07/2025 |
| מאת | 11/12/2025 |
| גרסה | 00 |