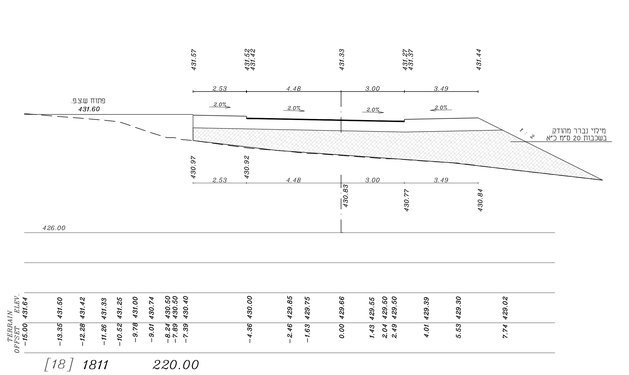

[18] 1811 220.00

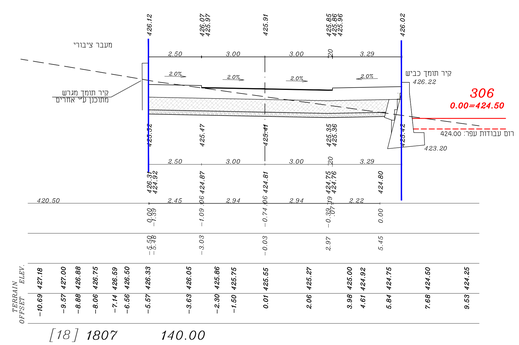

[18] 1807 140.00

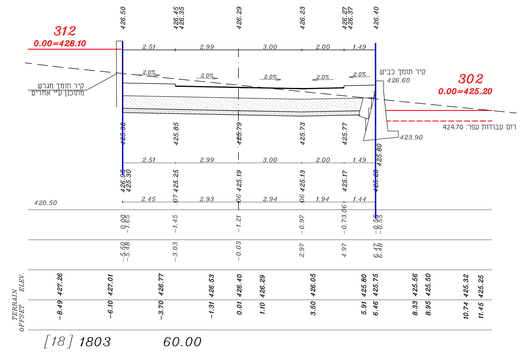

[18] 1803 60.00

צומת עם כביש מס' 17

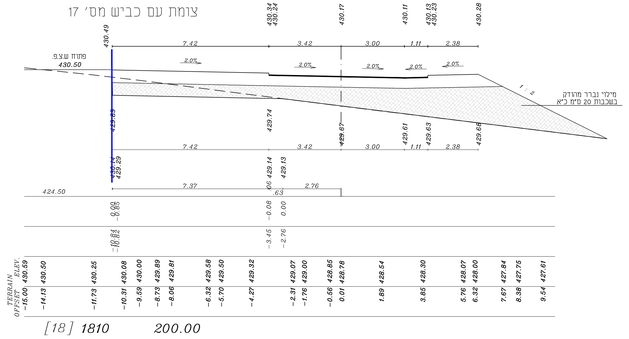

[18] 1810 200.00

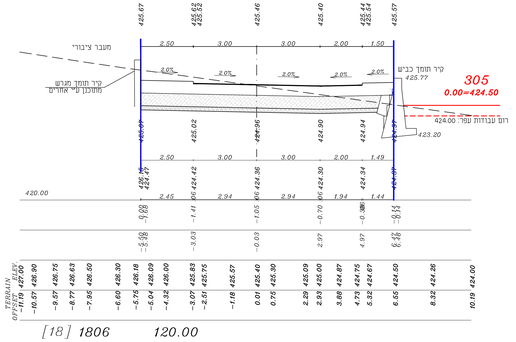

[18] 1806 120.00

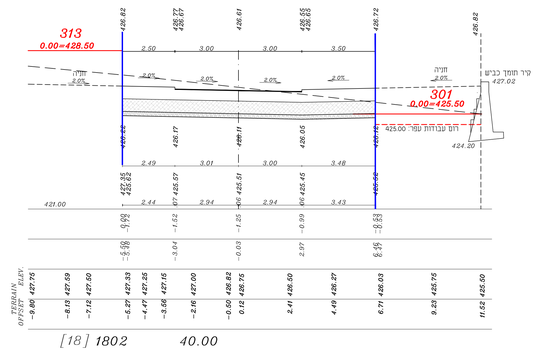

[18] 1802 40.00

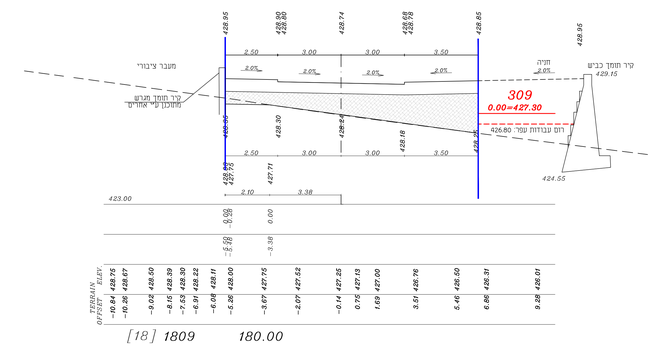

[18] 1809 180.00

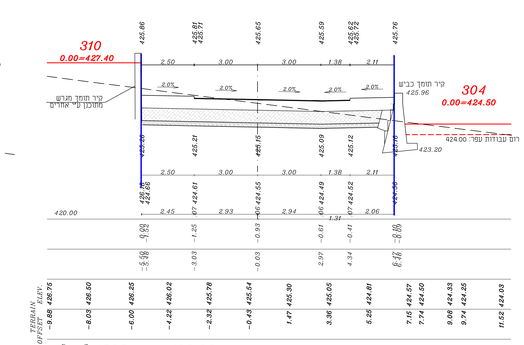

[18] 1805 100.00

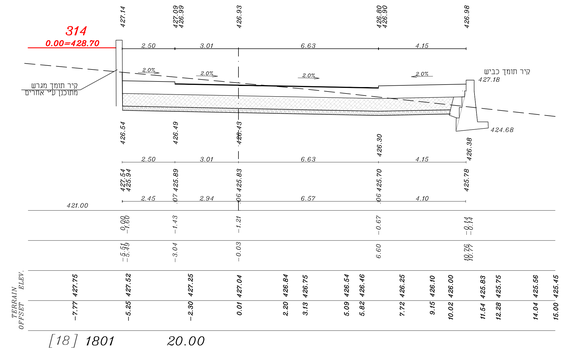

[18] 1801 20.00

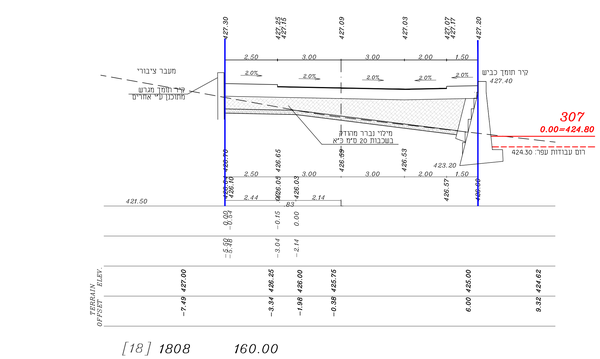

[18] 1808 160.00

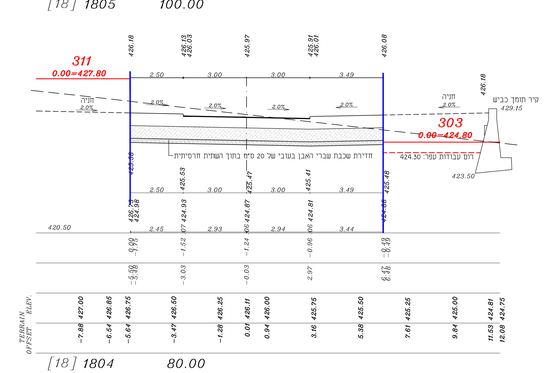

[18] 1804 80.00

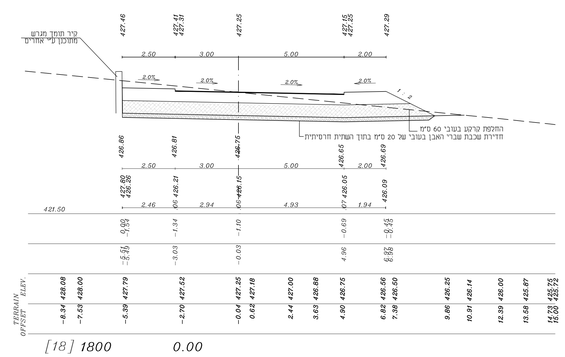

[18] 1800 0.00

תפוצה

תאריך :

יעד :

עדכונים ותוספות

מס'	מהות העדכון	תאריך:	חתימה
1			
2			
3			
4			
5			
6			
7			
8			
9			
10			

רשימת קבצי XREF :

המצגת אחראי לבדיקת המידות ולהתאמתן בשטח.
על המצגת לכבר את כל המידות.
על כל פעמת אי אי התאמה
עליו להודיע למתכנן.

המזמין :

משהב"ש בניה כפרית

PROJECT : פרוייקט :

מעלה גלבוע : הרחבה קהילתית

שם התכנית : PLAN :

כביש מס' 18
חתכים : 1800 – 1811

תכנון מוקדם ○	תכנון מפורט ●		
לעיון ○	לאישור ○	למכרז ○	לביצוע ●
קנה מידה: 1:100	מס' עבודה: 2727	חתימה:	שם:
תאריך: 12.2023	מהדורה: 1		תכנן DESIGNED: קבלה
מס' תכנית: 2827-51	תכנית מס': 2827-51		בוצע VERIFIED: קבלה
	שם הקובץ:		

המתכנן :

ת.ל.מ. מהנדסים בע"מ
רח. רוזמקה 2 מיקוד הכרמל 39032
ת.ד 2065 מיקוד הכרמל 39120
E-mail:Olgac@telem.co.il
Klara@telem.co.il
טל' 04-8509595 : פקס 04-8509596